

Районирование:

Россия > Южный ФО > Крым Республика > Симферопольский Район > Матюшкина Б.Э.
Горного Крыма > Горного Крыма > Главной гряды > Чатырдагский > Матюшкина Б.Э.

Матюшкина Б.Э. (Ливерная)



Уровень доступа	Стандартный
Кадастровый номер	4447/3418-29
Альтернативный номер	-
Длина, м	297
Проективная длина, м	251
Глубина, м	45
Амплитуда, м	45

Краткое описание

Пещера имеет входной колодец глубиной 40 метров. Дальше начинается субгоризонтальная галерея, некогда бывшая сифонным каналом. Большое количество напорных форм. В пещере присутствует активный водоток с расходом в межень, около 2 х литров в секунду. В паводок горизонтальный участок пещеры затапливается.

КАРТЫ

Карты пещеры

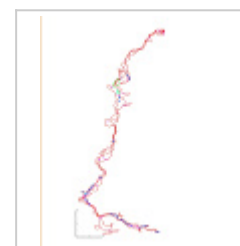
Основные карты



План
План



Разрез
Разрез



План
План

ИССЛЕДОВАНИЯ

История открытия и исследования

Пещера открыта в 2021 году. Севастопольские спелеологи Трынков Н. Типцов А. Кебец С. Савченко П.


Перспективы исследования

Одна из двух пещер на плато Чатыр Даг с активным водотоком. Перспективы для продолжения хорошие, нужно расширить уости в конце пещеры на реке. Есть стабильная тяга воздуха.

Клубы и группы, ведущие исследования, курирующие организации


АСС

ФОТОГРАФИИ



Зал Властелина

Натечная колонна в зале Властелина
Автор: Сергей Кебец



В галерее

Один из залов пещеры
Автор: Сергей Кебец



Первопроходцы

Петр Савченко,
Александр
Типцов, Никита
Трынков
Автор: Сергей
Кебец

Внес в ИПС - Кебец Сергей 14 мая 2026 в 17:38

Последнее обновление информации:

Кебец Сергей - 29.03.2026, 30.03.2026, 31.03.2026 в 23:07, 31.03.2026 в 23:10